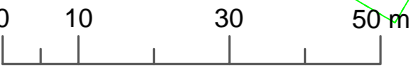


CHOJNICZKI
GMINA CHOJNICE

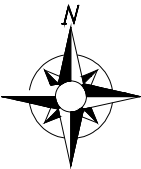
ZMIANA MIEJSCOWEGO PLANU ZAGOSPODAROWANIA PRZESTRZENNEGO
TERENU POŁOŻONEGO W MIEJSCOWOŚCI CHOJNICZKI, GMINA CHOJNICE

SKALA 1:1000




Załącznik Nr 1

do Uchwały nr
Rady Gminy Chojnice
z dnia



Us/Uk

WYRYS ZE STUDIUM UWARUNKOWAŃ
I KIERUNKÓW ZAGOSPODAROWANIA
PRZESTRZENNEGO GMINY CHOJNICE



LEGENDA:

- GRANICA OBSZARU OBJĘTEGO PLANEM
- LINIE ROZGRANICZAJĄCE TERENY O RÓŻNYM PRZEZNACZENIU
LUB RÓŻNYCH ZASADACH ZAGOSPODAROWANIA
- NIEPRZEKRACZALNA LINIA ZABUDOWY
- Us/Uk TEREN USŁUG SPORTU I REKREACJI ORAZ USŁUG KULTURY
- OBSZAR W ZASIĘGU PUNKTU WIDOKOWEGO

OZNACZENIA INFORMACYJNE

- PUNKT WIDOKOWY - PUNKT UJĘCIA I KIERUNEK
ATRAKCYJNEGO WIDOKU

- Granica terenu objętego planem miejscowym
- Obszary z obowiązującymi planami
- granice terenów objętych obowiązującymi planami,
w tym o przeważającym przeznaczeniu:
- tereny usług sportu
- symbol przeznaczenia terenów rozwoju zabudowy (zgodny z zestawieniem w tekście)
- pozostałe tereny w granicach możliwego docelowego zaimplementowania - możliwe uzupełnienie zabudowy
- obszary planowane do zaimplementowania, w tym zmieniające przeznaczenie z rolnego na nierolnicze
- punkty ujęcia i kierunki atrakcyjnego widoku

PROJEKTANCI: mgr inż. arch Ewa Domozych
mgr Kamila Domozych
ORGAN SPORZĄDZAJĄCY PLAN: WÓJT GMINY CHOJNICE